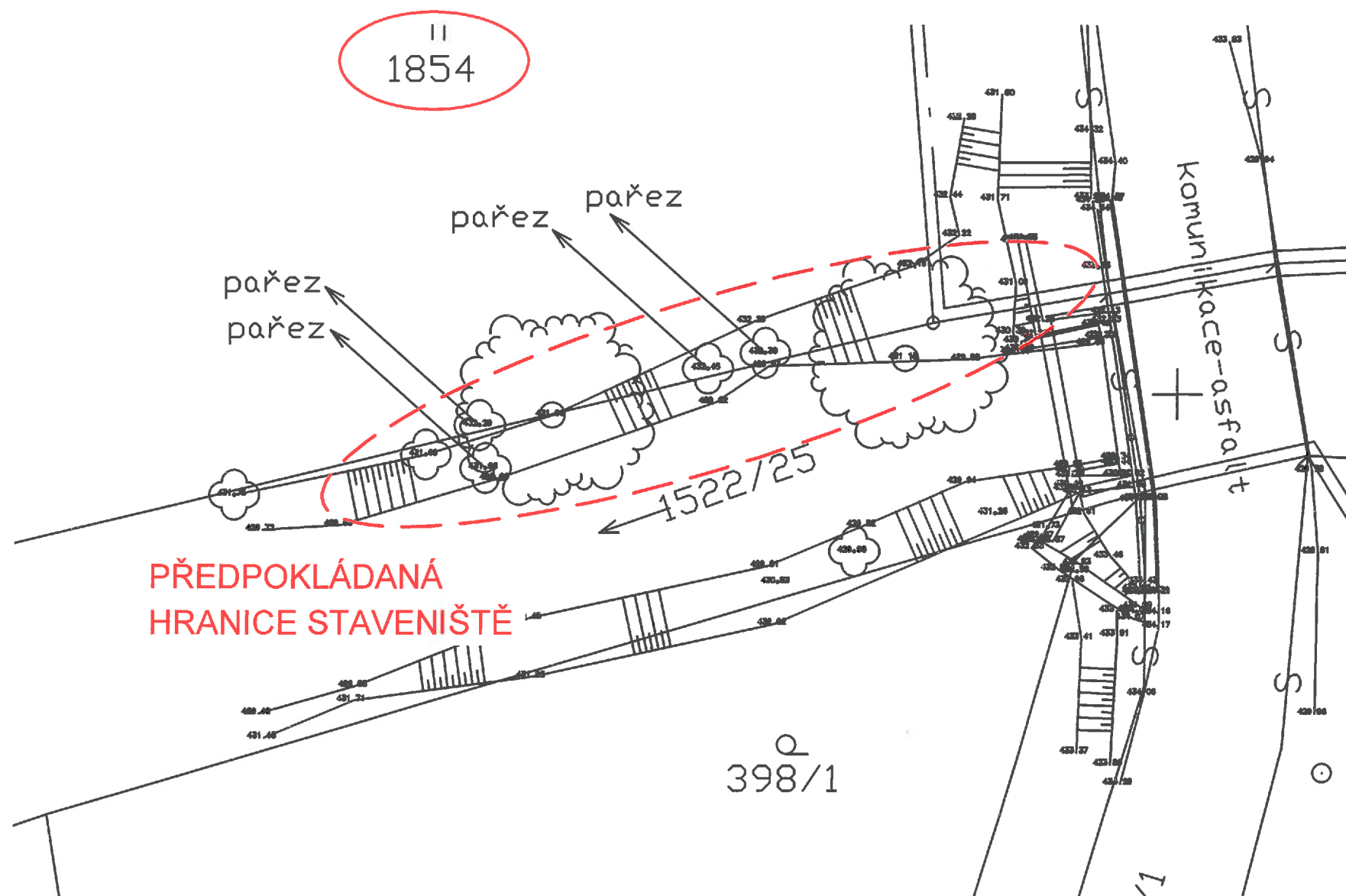


KATASTRÁLNÍ SITUAČNÍ VÝKRES



SOUHLAS VLASTNÍKA POZEMKU SE STAVBOU A KÁCENÍM DŘEVIN

Vlastník pozemku: Pavelková Božena

Narozena dne: 27.8.1953

Bydliště: Sobotín č.p. 132, 78816

Trvale dotčené parcely stavbou č.: 1854

činnosti: přístup na pozemek stavební technikou, odstranění sedimentů z koryta toku, kácení dřevin (dotčené plochy budou uvedeny do původního stavu)

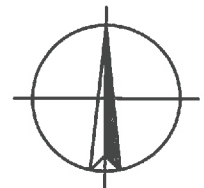
Katastrální území: Sobotín [752061]

Vlastník prohlašuje, že má ve svém vlastnictví výše uvedené pozemky a souhlasí s provedením stavebního záměru podle § 184a, zákona č. 183/2006 Sb. ve znění pozdějších předpisů.

Souhlasím s navrhovaným záměrem dle rozsahu situačního výkresu.

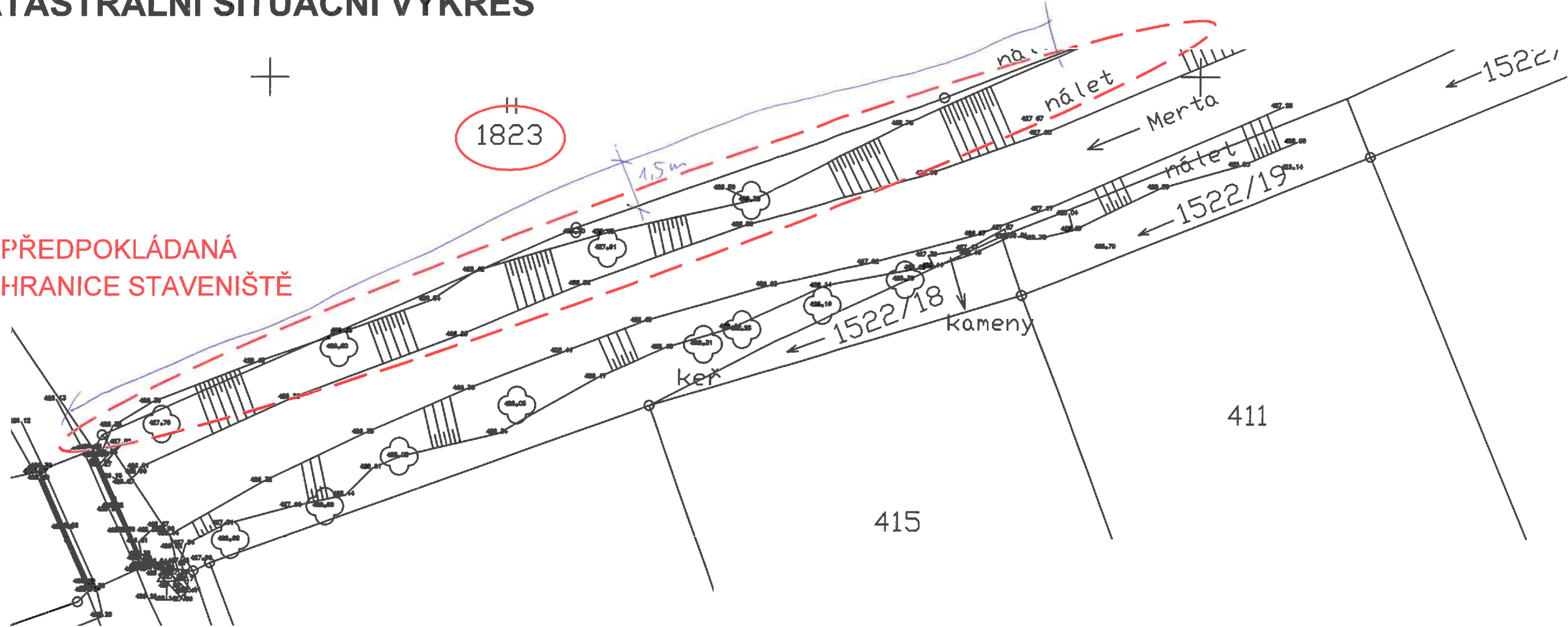
V Sobotíně dne 16.6.2021

Podpis: Pavel



Ověřil razítka:		Projektant:	
Autorizace projektu:	Slavomír Šiška	<div style="background-color: yellow; text-align: center; padding: 5px;">SAFETY PRO</div> <p>projekční činnost - provádění staveb - technický dozor - požární ochrana /PO/- bezpečnost práce - koordinátor /BOZP/</p>	
Vedoucí/kontrola projektu:	Slavomír Šiška		
Kreslil:	Ing. Vratislav Běhal		
Kraj: Olomoucký	Místo: Sobotín, okres Šumperk	Účel projektu:	PD
Investor: Povodí Moravy, s.p., Dřevařská 932/11, 602 00 Brno		Datum:	07/2021
Název stavby:		Formát výkresu:	1 x A4
Merta, Sobotín - oprava koryta toku ř.km 4,220-5,614		Měřítko:	Paré číslo:
Obsah výkresu:		Číslo výkresu:	
KATASTRÁLNÍ SITUAČNÍ VÝKRES			

KATASTRÁLNÍ SITUAČNÍ VÝKRES



SOUHLAS VLASTNÍKA POZEMKU SE STAVBOU A KÁCENÍM DŘEVIN

Vlastník pozemku: Pavelková Božena

Narozena dne: 27.8.1953

Bydliště: Sobotín č.p.132, 78816

Trvale dotčené parcely stavbou č.: 1823

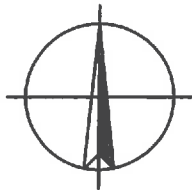
činnosti: přístup na pozemek stavební technikou, kácení dřevin
(dotčené plochy budou uvedeny do původního stavu)

Katastrální území: Sobotín [752061]

Vlastník prohlašuje, že má ve svém vlastnictví výše uvedené pozemky a souhlasí s provedením stavebního záměru podle §184a, zákona č. 183/2006 Sb. ve znění pozdějších předpisů.

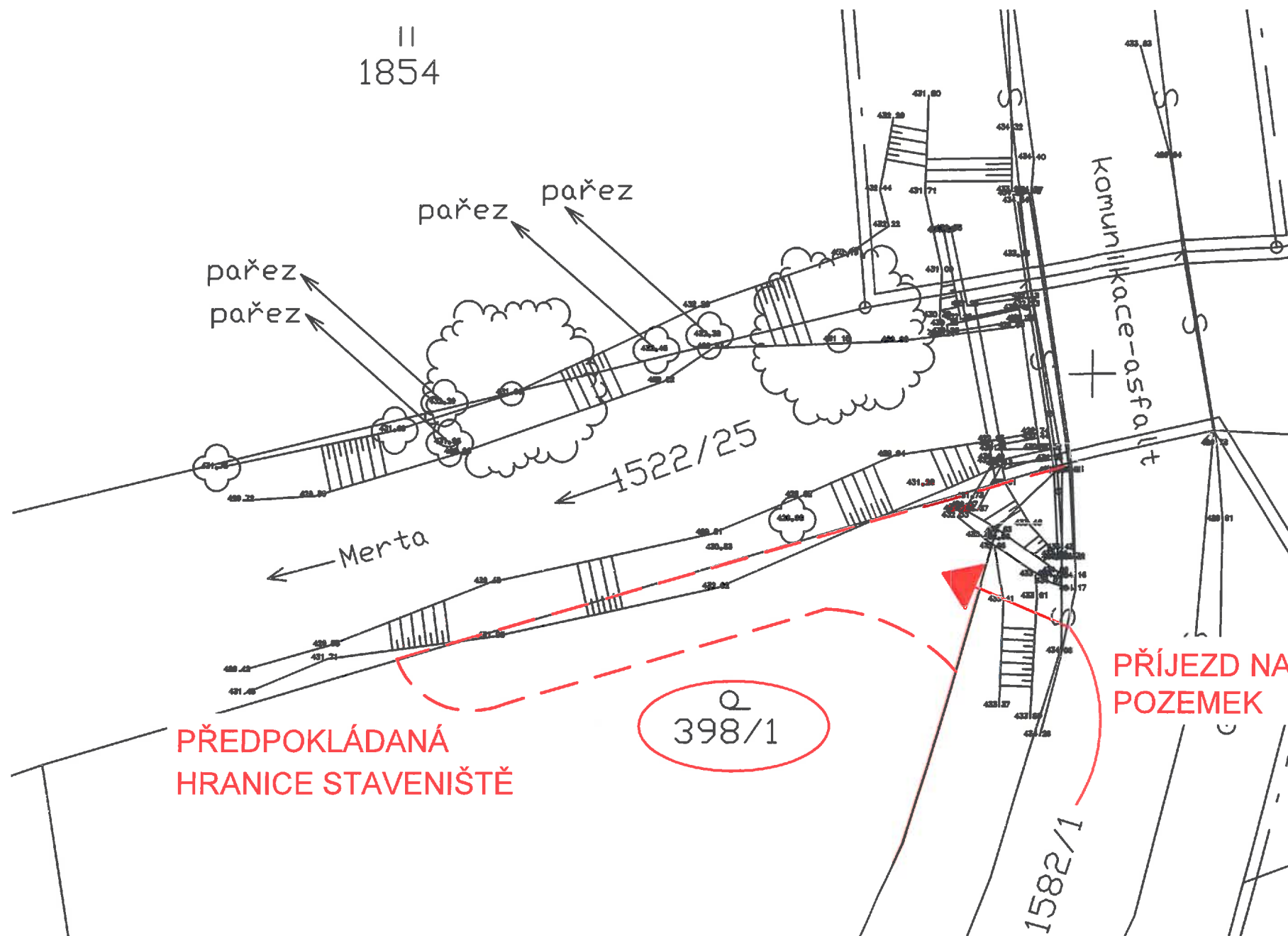
Souhlasím s navrhovaným záměrem dle rozsahu situačního výkresu.

V Sobotce dne 16.6. Podpis: Pavelka



Autorizace projektu:		Slavomír Šiška	Otisk razítka:		Projektant:	
Vedoucí/kontrola projektu:		Slavomír Šiška			SAFETY PRO	
Kreslil:		Ing. Vratislav Běhal			projekční činnost - provádění staveb - technický dozor - požární ochrana /PO/- bezpečnost práce - koordinátor /BOZP/	
Kraj:	Olomoucký	Místo:	Sobotín, okres Šumperk		Účel projektu:	PD
Investor:			Povodí Moravy, s.p., Dřevařská 932/11, 602 00 Brno		Datum:	07/2021
Název stavby:			Merta, Sobotín - oprava koryta toku ř.km 4,220-5,614		Formát výkresu:	1 x A4
Obsah výkresu:			KATASTRÁLNÍ SITUAČNÍ VÝKRES		Měřítko:	Paré číslo:
					Číslo výkresu:	

KATASTRÁLNÍ SITUAČNÍ VÝKRES



SOUHLAS VLASTNÍKA POZEMKU SE STAVBOU A KÁCENÍM DŘEVIN

Vlastník pozemku: **SJM Dostálek Václav a Dostálová Mária**

Narození dne: 18.6.1971

Bydliště: Sobotín č.p. 57, 78816

Trvale dotčené parcely stavbou č.: 398/1

činnosti: přístup na pozemek stavební technikou, kácení dřevin
(dotčené plochy budou uvedeny do původního stavu)

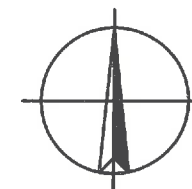
Katastrální území: Sobotín [752061]

Vlastník prohlašuje, že má ve svém vlastnictví výše uvedené pozemky a souhlasí s provedením stavebního záměru podle § 184a, zákona č. 183/2006 Sb. ve znění pozdějších předpisů.

Souhlasím s navrhovaným záměrem dle rozsahu situačního výkresu.

V Sobotíně dne 16.6.2021

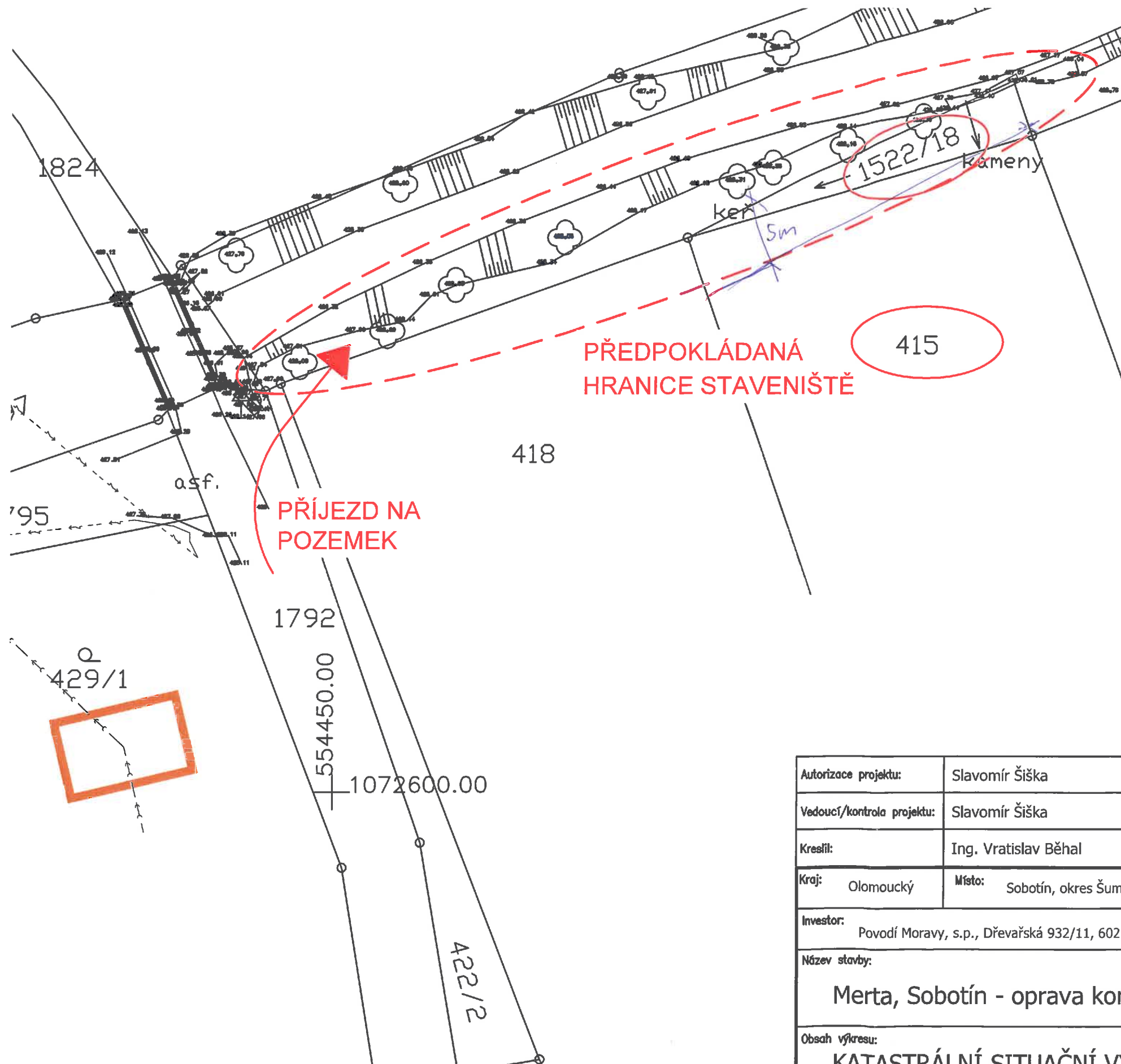
Podpis: [Signature]



158

		Otisk razítka:	Projektant:	
Autorizace projektu:	Slavomír Šiška		<div>SAFETY PRO</div> <p>projekční činnost - provádění staveb - technický dozor - požární ochrana /PO/- bezpečnost práce - koordinátor /BOZP/</p>	
Vedoucí/kontrola projektu:	Slavomír Šiška			
Kreslil:	Ing. Vratislav Běhal			
Kraj: Olomoucký	Místo: Sobotín, okres Šumperk	Účel projektu:		PD
Investor: Povodí Moravy, s.p., Dřevařská 932/11, 602 00 Brno		Datum:		07/2021
Název stavby:		Formát výkresu:		1 x A4
Merta, Sobotín - oprava koryta toku ř.km 4,220-5,614		Měřítko:		Paré číslo:
Obsah výkresu:		Číslo výkresu:		
KATASTRÁLNÍ SITUAČNÍ VÝKRES				

KATASTRÁLNÍ SITUAČNÍ VÝKRES



SOUHLAS VLASTNÍKA POZEMKU SE STAVBOU A KÁCENÍM DŘEVIN

Vlastník pozemku: Fojtík Zdeněk

Narozen dne: 15.4.1956

Bydliště: Sobotín č.p.45, 78816

Trvale dotčené parcely stavbou č.: 415, 1522/18

činnosti: přístup na pozemek stavební technikou, odstranění sedimentů z koryta toku, kácení dřevin (dotčené plochy budou uvedeny do původního stavu)

Katastrální území: Sobotín [752061]

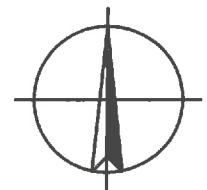
Vlastník prohlašuje, že má ve svém vlastnictví výše uvedené pozemky a souhlasí s provedením stavebního záměru podle §184a, zákona č. 183/2006 Sb. ve znění pozdějších předpisů.

Souhlasím s navrhovaným záměrem dle rozsahu situačního výkresu.

Vstup na pozemek po vyjádření brambor cca 15.9.2021

V Sobotíně dne 16.6.2021

Podpis: Fojtík



Autorizace projektu:		Slavomír Šiška	Otisk razítka:	Projektant:	
Vedoucí/kontrola projektu:		Slavomír Šiška		<div style="background-color: yellow; padding: 5px; text-align: center;">SAFETY PRO</div> <p>projekční činnost - provádění staveb - technický dozor - požární ochrana /PO/- bezpečnost práce - koordinátor /BOZP/</p>	
Kreslil:		Ing. Vratislav Běhal			
Kraj:	Olomoucký	Místo:	Sobotín, okres Šumperk	Účel projektu:	PD
Investor:				Datum:	07/2021
Povodí Moravy, s.p., Dřevařská 932/11, 602 00 Brno				Formát výkresu:	1 x A4
Název stavby:				Měřítko:	Paré číslo:
Merta, Sobotín - oprava koryta toku ř.km 4,220-5,614				Číslo výkresu:	
Obsah výkresu:					
KATASTRÁLNÍ SITUAČNÍ VÝKRES					